




Zakres realizacji robót w ramach projektu  
PC369-2018

Plan sytuacyjny  
skala 1:1000

-  A-1 - pionowy znak istniejący
-  C-2 - poziomy znak istniejący
-  D-3 - pionowy znak do usunięcia
-  D-3 - adaptacja znaku pionowego
-  - poziomy znak do odtworzenia
-  B-2 - pionowy znak projektowany
-  B-2 - oznakowanie projektu czasowej organizacji ruchu PC369-2018