



MAPA DO CELOW PROJEKTOWYCH  
SKALA 1 : 500






jedn. ew. 046101/L, m. Bydgoszcz  
obręb: 308, 309, 311, ul. Wielorybia  
dz nr 1/3, 16/6, 15/4, 286, 14/9  
Ark.mapy 6.194.20.12.3.4  
MPG.D.422.2799.2017


Układ współrzędnych prostokątnych 2000 s. 6  
Układ wysokości Amsterdam  
Bydgoszcz, dnia 23.08.2017

Zespół Uzgodnienia Dokumentacji  
Projektowej w Bydgoszczy  
Aktuine-projektowane-sieci-uzgodnione-w-ZUDP  
Brak projektowanych sieci w ZUDP  
Stan na dzień: 16.08.2017

Na mapie nie ujawniono służebności gruntowych  
Nie wyklucza się istnienia w terenie również  
urządzeń podziemnych ułożonych a nie  
zgłoszonych do inwentaryzacji geodezyjnej.

LEGENDA:

-  PROJEKTOWANA NAWIERZCHNIA CHODNIKA  
- KOSTKA BETONOWA SZARA
-  PROJEKTOWANE OBRZEŻE BETONOWE
-  X 77.20 PROJEKTOWANE RZĘDNE WYSOKOŚCIOWE
-  2% PROJEKTOWANE SPADKI
-  PROJEKTOWANA SKARPA

Wykonawca	<b>ELPERIA spółka z ograniczoną odpowiedzialnością Sp. k.</b> 86-100 Świecie, ul. Hallera 4 lok. 15 NIP: 559204441, REGON: 364949363, KRS: 0000628250 telefon: +48 607 152 260, email: <a href="mailto:szymczak@elperia.pl">szymczak@elperia.pl</a>	
Inwestor (Zamawiający)	Zarząd Dróg Miejskich i Komunikacji Publicznej w Bydgoszczy ul. Toruńska 174A 85 - 844 Bydgoszcz	
Obiekt (Inwestycja)	Projekt budowy chodników z oświetleniem na ulicy Wielorybiej w Bydgoszczy	
Opracowała	mgr inż. Anna Pacewicz - Dyrda	
Temat	Projekt zagospodarowania terenu - Plan sytuacyjno - wysokościowy	Skala 1:500
		09.2017 r. Data Branża drogi 2 Nr rys.