








UWAGI
 1) Odniesienia do pierwotnej tymczasowej organizacji ruchu dotyczą projektu zatwierdzonego przez ZDMiKP pismem nr UI-4132/573/16 z 11.10.2016

WYKONAWCA:		 TRAKCJA PRKII S.A. ul. Złota 59 00-120 Warszawa	
Nr zlecenia:	Nazwa zadania: BUDOWA ULIC: JASINIECKIEJ, TRYBOWSKIEGO I MATKI TERESY Z KALKUTY NA TERENIE OSIEDLA ESKULAPA W BYDGOSZCZY		
Data:	marzec 2017	Nazwa rysunku: TYMCZASOWA ORGANIZACJA RUCHU DROGOWEGO plan orientacyjny i schemat prowadzenia objazdu znakami F-8 i F-9 dla PODETAPU 2c	
Stadium:	Branża:	Projektant:	Nr rys.: 1
pTOR	Drogowa		

LEGENDA	
	Zakres robót i oznakowanie wg pierwotnej tymczasowej organizacji ruchu
	Oznakowanie wg pierwotnej tymczasowej organizacji ruchu do demontażu
	Tymczasowe oznakowanie uzupełniające
	Funkcjonująca trasa objazdu do ul. Pod Skarpa wg pierwotnej tymczasowej organizacji ruchu
	Możliwa trasa objazdu do ul. Jasinieckiej na czas trwania PODETAPU 2c
	Zakres robót PODETAPU 2c - zwiększenie frontu robót ETAPU II