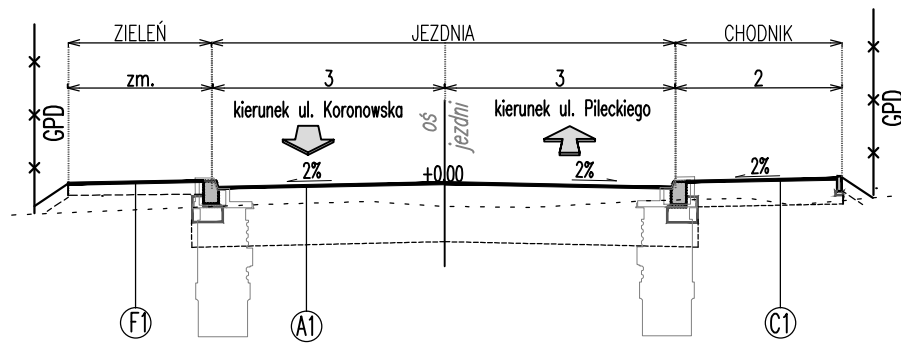
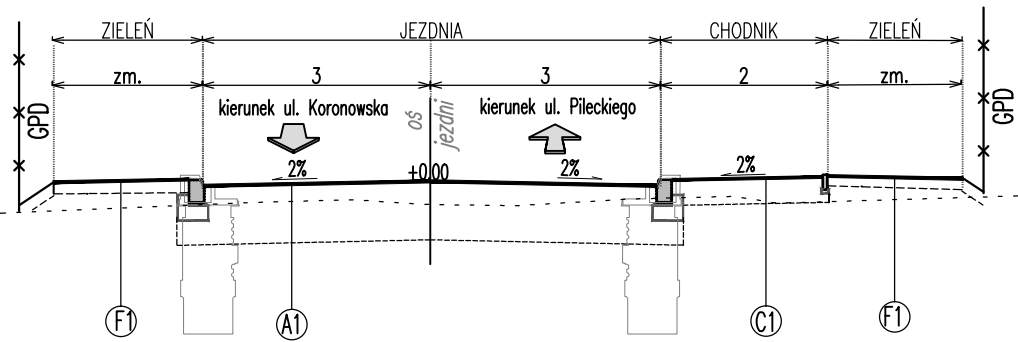


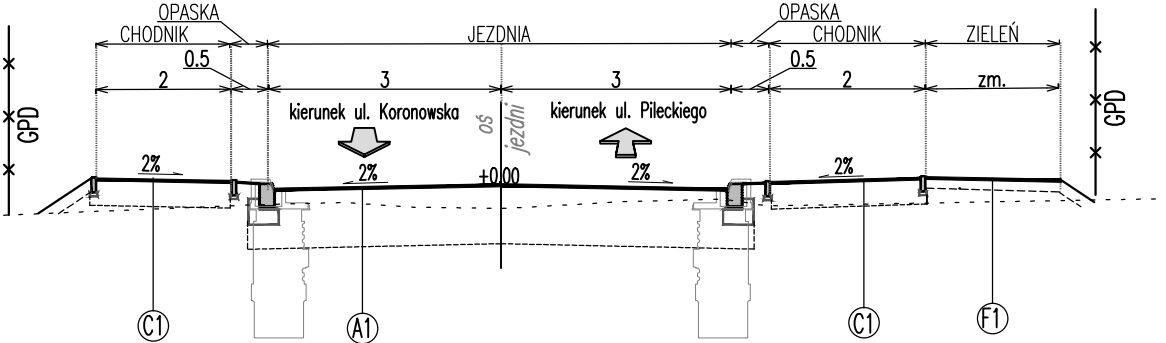
PRZEKRÓJ NORMALNY 1 - A-A



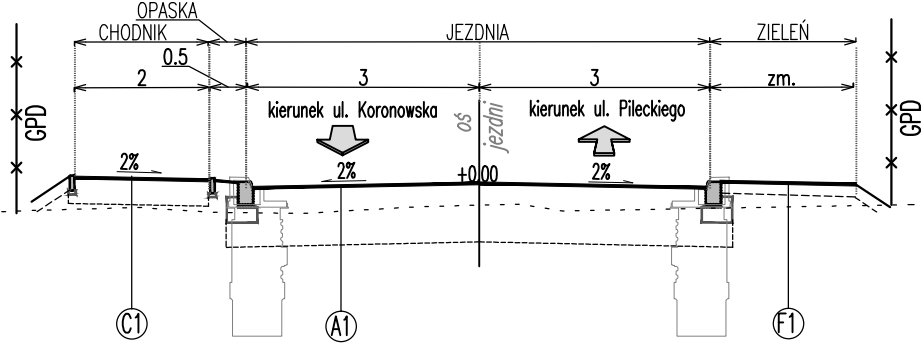
PRZEKRÓJ NORMALNY 2 - B-B



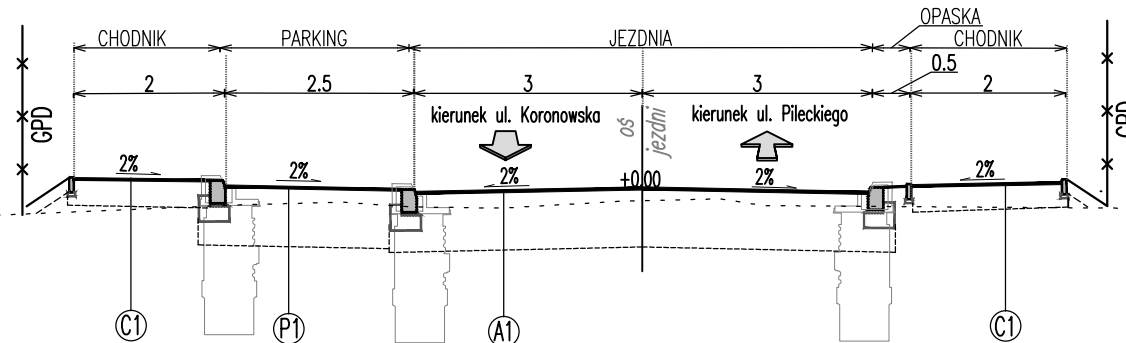
PRZEKRÓJ NORMALNY 3 - C-C



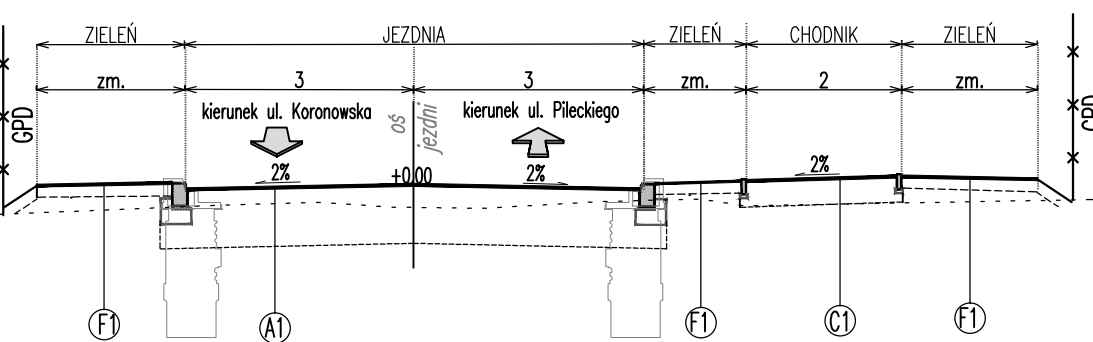
PRZEKRÓJ NORMALNY 4 - D-D



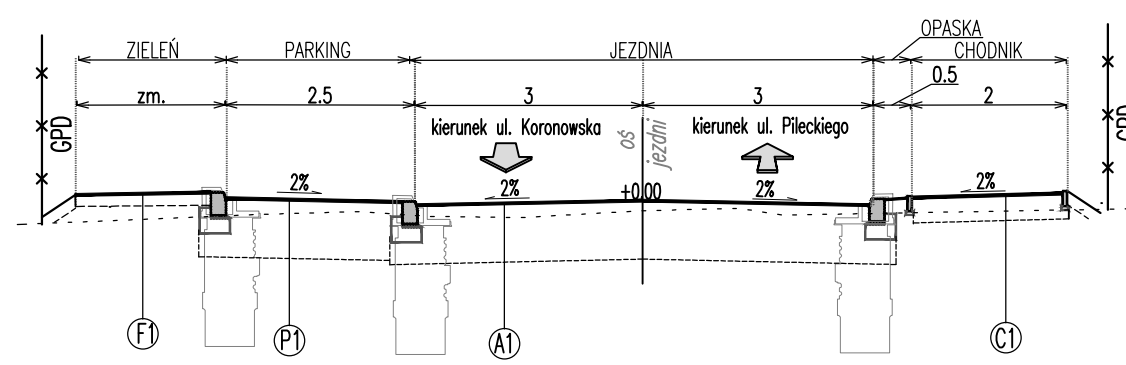
PRZEKRÓJ NORMALNY 5 - E-E



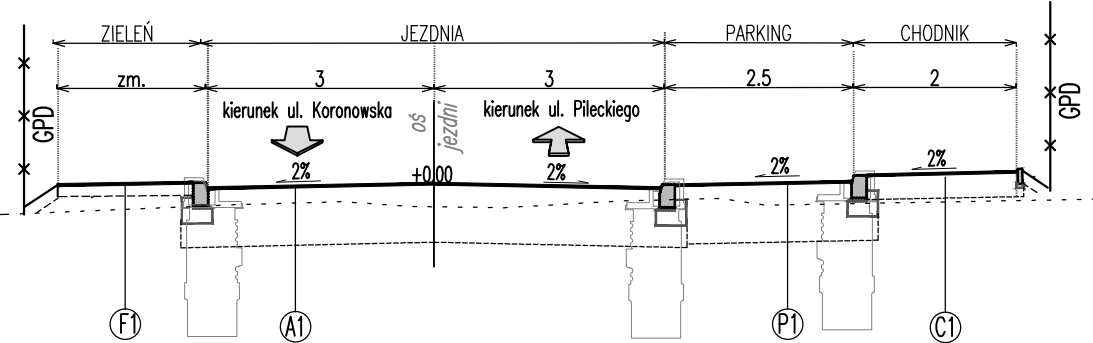
PRZEKRÓJ NORMALNY 6 - F-F



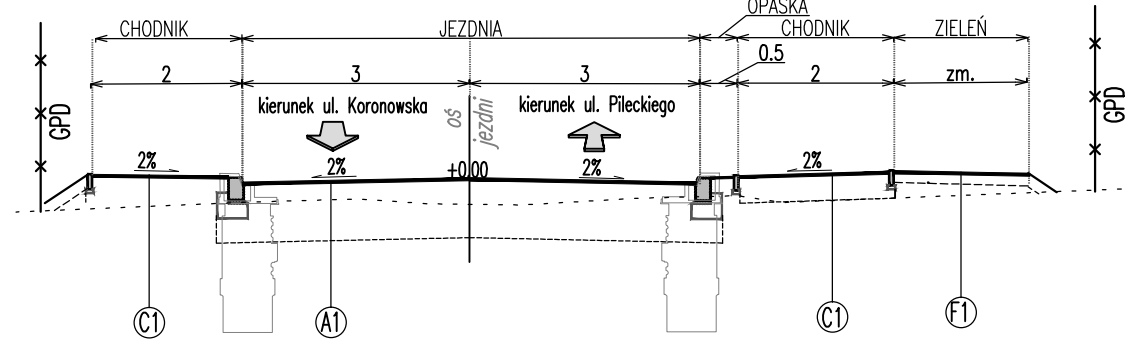
PRZEKRÓJ NORMALNY 7 - G-G









PRZEKRÓJ NORMALNY 8 - H-H



PRZEKRÓJ NORMALNY 9 - I-I



INWESTOR		 ZARZĄD DRÓG MIEJSKICH I KOMUNIKACJI PUBLICZNEJ W BYDGOSZCZY ul. Toruńska 174A 85-844 Bydgoszcz		
JEDNOSTKA PROJEKTOWA		 ZNAK Gdańsk Sp. z o.o. ul. Potęgowska 12 lok.66 80-174 Gdańsk tel. (58) 7463900 fax. (58) 7463068		
ZADANIE				
BUDOWA ULIC PIJARÓW, GAWRONIEJ I SIEDLECKIEJ W RAMACH PROGRAMU UTWARDZANIA ULIC GRUNTOWYCH ZLOKALIZOWANYCH W BYDGOSZCZY				
NAZWA OPRACOWANIA				
UKŁAD DROGOWY				
TYTUŁ RYSUNKU				
PRZEKRÓJ NORMALNY				
FUNKCJA	IMIĘ I NAZWISKO	SPECJALNOŚĆ	NUMER UPRAWNIENI	PODPIS
Projektant	inż. Tomasz STAWARZ	drogowa	WAM/0126/PWOD/05	
Sprawdzający	mgr inż. Piotr KANIA	drogowa	178/Gda/2012	
Opracował	mgr inż. Jacek MICHAŁOWSKI	drogowa		
Opracował	mgr inż. Natalia MICHAŁOWSKA	drogowa		
NR UMOWY	SKALA	DATA	STADIUM	BRANŻA
	1:100	05.2016	KONCEPCJA PROGRAMOWO-PRZESTRZENNA	DROGOWA
				NR. RYS.
				<b>2</b>